



Gredinger Wanderprogramm

Geführte Wanderungen 2018



Liebe Bürgerinnen und Bürger, verehrte Gäste,

wandern allein oder in der Gemeinschaft Gleichgesinnter ist die unkomplizierteste Art, etwas für seine Gesundheit zu tun und seinen Kopf von den Aufgaben und Anforderungen des Alltags zu entlasten. Was ist ursprünglicher, als den Boden unter den Füßen, die Sonne auf dem Körper zu spüren, den Geruch des Waldes und der Erde nach einem Regenschauer? Und auch die herrlichen An- und Ausblicke unserer heimischen Natur tragen dazu bei, einen Tag im Freien rundum zu genießen.

Das Wanderprogramm, das der Verein für Kultur und Heimatpflege jedes Jahr zusammen mit der Stadt Greding erarbeitet, hat sich zu einem festen Bestandteil in unserem Veranstaltungsreigen entwickelt. Mit Stolz kann ich hier sagen, dass unsere Gredinger Wanderungen mittlerweile eine regelrechte Fangemeinde und feste Stammteilnehmer aus unserer Kommune und dem Umland haben. Dieser Erfolg kommt nicht von ungefähr: Ein liebevoll ausgearbeitetes Konzept, die hervorragende Organisation und unsere beiden kompetenten Wanderführerinnen aus den Reihen unseres Heimatvereins – genau das sind die Garanten eines gelungenen Wanderprogramms. Im Jahr 2018 warten wieder zahlreiche attraktive Touren auf Sie.

Ich danke allen Organisatoren des Heimatvereins für ihr tolles Engagement, ohne das ein so bunter Reigen von Wanderungen nicht möglich wäre.

Ich darf Ihnen einige schöne, erholsame Stunden in unserer herrlichen Natur wünschen!

Ihr

Manfred Preischl
Erster Bürgermeister



Grußwort der 1. Vorsitzenden



Liebe Wanderfreunde,



seit Jahren bietet der Kultur- und Heimatverein Greding e.V. in Zusammenarbeit mit der Stadt Greding geführte Wanderungen an. Das umfangreiche Wanderprogramm, das wir für 2018 zusammengestellt haben, möchten wir Ihnen auf den folgenden Seiten vorstellen. Wir freuen uns darauf, Sie bei unseren Wanderungen begrüßen zu dürfen.

Die Wanderführerinnen unseres Vereins, Frau Elfriede Meier und Frau Elisabeth Albrecht haben für Sie interessante Wanderungen in Greding und der Umgebung geplant. Ich danke den beiden Kolleginnen aus der Vorstandschaft unseres Vereins für Ihr ehrenamtliches Engagement.

Die Wandertouren versprechen Ihnen den Genuss der herrlichen Natur. In unserer schnelllebigen Zeit soll Ihnen die Möglichkeit zur Entspannung geboten werden. Auch die Information über Natur, Geschichte oder Kultur ist in den Touren, die teilweise einzelnen Themen gewidmet sind, enthalten. Teil der Wanderungen ist natürlich auch die Möglichkeit zur Einkehr in geselliger Runde. Genießen Sie die Gespräche mit Gleichgesinnten.

Ich lade Sie, auch im Namen der Vorstandschaft des Kultur- und Heimatvereins Greding, ganz herzlich zur Teilnahme ein.

Ihre

Angelika Schwarz
1. Vorsitzende des Kultur-
und Heimatvereins Greding e. V.

UNSERE WANDERFÜHRERINNEN

WIR STELLEN VOR:



An dieser Stelle möchten wir Ihnen unsere Wanderführerinnen Elfriede Meier und Elisabeth Albrecht vorstellen, die alljährlich mit viel Liebe zum Detail ein tolles Wanderprogramm zusammenstellen.

Bei Fragen zu bevorstehenden Wanderungen können Sie sich gern unter folgenden Rufnummern an unsere Wanderführerinnen wenden:

Elfriede Meier (08463) 9561

Elisabeth Albrecht (08463) 1779

Da es aufgrund der nicht vorhersehbaren Vegetation zu Streckenänderungen bzw. kurzfristigen Terminverschiebungen kommen kann, möchten wir Sie bitten, sich im Vorfeld auf der Internetseite der Stadt Greding (www.greding.de) über eventuelle Änderungen zu informieren! Die Kilometerangaben sind grob geschätzte Werte und werden bei schlechter Wegbeschaffenheit bzw. schlechtem Wetter geändert. Gewandert wird bei jedem Wetter, schließlich gibt es kein schlechtes Wetter, sondern nur schlechte Kleidung!

Unsere Wanderführerinnen wünschen eine schöne Wandersaison 2018!

JANUARWANDERUNG

Mittwoch, 03.01.2018, 16.30 Uhr

WINTERZAUBER – ADVENTSFENSTER IN ÖSTERBERG



Foto: Almut Bieber / pixelio.de

Wir treffen uns an der Kirche in Röckenhofen und wandern von dort durch die winterliche Landschaft nach Österberg. Bei einem kleinen Dorfrundgang besichtigen wir dann die wunderschön gestalteten Adventsfenster. Im Anschluss daran können wir uns im dortigen Feuerwehrhaus aufwärmen und **gegen einen geringen Kostenbeitrag kleine, leckere Schmankerl genießen** und dabei den Zauber dieses Nachmittags auf uns wirken lassen, bevor wir uns wieder auf den Heimweg nach Röckenhofen begeben. Um gesunden Fußes wieder zu Hause anzukommen ist es ratsam Taschenlampen mitzubringen!

Uhrzeit: 16.30 Uhr
Treffpunkt: Greding, OT Röckenhofen, an der Kirche
(Adresse: Zur Wehrkirche 6)
Streckenlänge: ca. 6 km

FEBRUARWANDERUNG

Samstag, 03.02.2018, 9.30 Uhr

WINTERWANDERUNG NACH KAISING



Die Tour führt uns heute durch das idyllische Mühlthal und den „Saugrund“ hinauf auf die Jurahöhe. Vorbei an den Windrädern zwischen Landerzhofen und Litterzhofen führt der Weg schließlich nach Kaising, wo uns im örtlichen Feuerwehrhaus eine Einkehr erwartet. Nach der verdienten Pause wandern wir – durch einen herrlichen, romantischen Winterwald – vorbei an den Kalk-Sinterterrassen des Brunnenbaches zurück nach Greding.

Uhrzeit: 9.30 Uhr
Treffpunkt: Greding, Altstadtparkplatz am Hallenbad
Streckenlänge: ca. 13 km

MÄRZWANDERUNG

Sonntag, 18.03.2018, 9.30 Uhr (evtl. Terminverschiebung)

FRÜHLINGSERWACHEN IM MÄRZENBECHERWALD



Foto: Jutta Nowack / pixelio.de

Die heutige Märzwanderung steht ganz unter dem Zeichen der ersten Frühlingsboten. Ausgehend von Untermässing wandern wir über den Kulturwanderweg nach Röckenhofen, wo wir uns bei einer gemeinsamen Einkehr stärken. Anschließend geht es dann zum so genannten „Heinrichsgraben“. Dort erwartet uns ein einzigartiges Naturschauspiel: Entlang des Hangs blühen abertausende Märzenbecher, die das kleine Naturschutzgebiet in ein Meer aus weißen Frühlingsblüten verwandeln. Darüber hinaus gibt es eine weitere Naturschönheit zu bewundern: Zahlreiche Kalksinterterrassen zieren in kleinen, plätschernden Kaskaden einen Bach, der sich malerisch durch den Heinrichsgraben schlängelt.

Uhrzeit: 9.30 Uhr

Treffpunkt: Greding, OT Untermässing, an der Kirche (Talstr. 17)

Streckenlänge: ca. 12 km

Evtl. kurzfristige Terminverschiebung aufgrund nicht vorhersehbarer Vegetation!

APRILWANDERUNG

Samstag, 14.04.2018, 9.30 Uhr

FRÜHLINGSWANDERUNG NACH KRAFTSBUCH



Foto: Petra Dirscherl / pixelio.de

Unsere Wandergruppe trifft sich heute am Gredinger Altstadtparkplatz und wandert durchs Schwarzachtal nach Hausen. Von dort führt die Route weiter über das so genannte „Alltal“ hinauf auf die Jurahöhe nach Schützendorf. Über den „Kulturwanderweg“ geht es dann in den Ortsteil Kraftsbuch, wo wir gemeinsam im uralten Gasthaus Schroll einkehren, um uns eine wohlverdiente Stärkung zu gönnen. Der Rückweg führt anschließend über eine idyllische Talsohle zurück nach Greding.

Uhrzeit: 9.30 Uhr

Treffpunkt: Greding, Altstadtparkplatz am Hallenbad

Streckenlänge: ca. 14 km

MAIWANDERUNG

Samstag, 12.05.2018, 9.00 Uhr

WANDERERLEBNIS ALTMÜHLTAL-PANORAMAWEG



Foto: Stadt Greding

Heute erkundet die Wandergruppe des Gredinger Kultur- und Heimatvereins eine Etappe des vielfach prämierten Altmühltal Panoramaweges – seines Zeichens einer der schönsten Wanderwege Deutschlands.

Vom Beilngrieser Hafen geht es dann hinauf auf den Arzberg, der wie eine Insel wirkt, da er rundum von Tälern umschlossen wird. Auf dem weiteren Weg, der die Gruppe nach Töging führt, blickt man hinab auf Kottingwörth mit der Pfarrkirche St. Vitus und kommt an einem idyllischen Steinbruch vorbei. In Töging angekommen wird das Erlebnisdorf Alcmona besichtigt und nach einer kurzen Pause machen wir uns dann auf den Rückweg.

Uhrzeit: 9.00 Uhr
Treffpunkt: Beilngries, Parkplatz am Hafen
Streckenlänge: ca. 16 km

JUNIWANDERUNG

Samstag, 09.06.2018, 9.00 Uhr

WANDERUNG IM ROMANTISCHEN ANLAUTERTAL



Wir starten unsere Tour am Bechtaler Weiher und wandern vorbei an der Aichmühle und über das Örtchen Bürg nach Titting, wo wir den Kreuzweg begehen, der einen herrlichen Ausblick auf das Anlautertal eröffnet. Anschließend kehren wir in Titting im Gasthof Baumann zu Mittag ein. Nachdem wir uns ordentlich gestärkt haben, wandern wir zurück nach Bechtal, vorbei an alten Mühlen, einer Erzwäsche und der gleichnamigen Burgruine, die malerisch auf dem Höhenrücken des Tals thront.

- Uhrzeit:** 9.00 Uhr zur Bildung von Fahrgemeinschaften
am Altstadtparkplatz am Hallenbad in Greiding
- Treffpunkt:** 9.30 Uhr Bechtaler Weiher (im Anlautertal, bei Bechtal)
- Streckenlänge:** ca. 12 km

JULIWANDERUNG

Sonntag, 08.07.2018, 9.00 Uhr

AUF DER JURAHÖHE NACH SCHWIMBACH UND THALMÄSSING



Wir wandern heute ausgehend von Großhöbing nach Thalmässing. Die Wanderung führt uns über den so genannten Auer Berg. Ein Bildstock auf einer Lichtung am Auer Berg, dessen Bild nach der Altarfigur der Kirche im benachbarten Aue gemalt worden ist, zieht seit Jahrzehnten zahlreiche Wallfahrer an. In Thalmässing angekommen stärken wir uns dann mit einer Brotzeit in der Metzgerei Eberle bevor wir uns auf den Rückweg machen.

Uhrzeit: 9.00 Uhr

Treffpunkt: Greding, OT Großhöbing, Spielplatz am Ortsanfang

Streckenlänge: ca. 18 km

AUGUSTWANDERUNG

Sonntag, 05.08.2018, 13.30 Uhr

WANDERUNG ZUM BERGFEST AM EUERWANGER BÜHL



Über den Schwarzachtal-Panoramaweg führt uns die heutige Wanderung auf die eindrucksvolle Hochebene nach Euerwang. Vom dortigen Bühl, neben dem Schlossberg in Heideck die zweithöchste Erhebung des Landkreises Roth, kann man der Sage nach bei guter Sicht 100 Dörfer sehen.

Bei einer zünftigen Brotzeit zu Blasmusik genießen wir dann den herrlichen Ausblick bis wir uns wieder auf den Heimweg begeben.

Uhrzeit:

13.30 Uhr

Treffpunkt:

Greding, Altstadtparkplatz am Hallenbad

Streckenlänge:

ca. 10 km

SEPTEMBERWANDERUNG

Samstag, 15.09.2018, 9.00 Uhr

ÜBERS DREI-LÄNDER-ECK NACH HERRNSBERG



Zunächst führt uns die Route heute in das Agbachtal, vorbei an einer Eishöhle zu interessanten Biberbehausungen inmitten idyllischer Naturlandschaft. Weiter führt die Tour in Richtung des malerischen Juradorfs Herrnsberg; auf dem Weg dorthin passiert die Wandergruppe das sogenannte »Drei-Länder-Eck« sowie einige Hügelgräber. In Herrnsberg bekommen wir dann erst eine kleine Führung durch das neu gebaute Vereinsheim, in dem wir danach auch einkehren werden. Frisch gestärkt machen wir uns dann über den Wallfahrerweg wieder auf den Heimweg.

Uhrzeit: 9.00 Uhr

Treffpunkt: Parkplatz an der Grund- und Mittelschule Greding
(Adresse: Berchinger Straße 18)

Streckenlänge: ca. 13 km

OKTOBERWANDERUNG

Samstag, 06.10.2018, 9.00 Uhr

IDYLLISCHE FLURDENKMÄLER UND ALTE VOLKSFRÖMMIGKEIT



Ausgehend vom Parkplatz (Treffpunkt Wandertafel) wandert die Gruppe über die Schlaufe 19 des Altmühltal-Panoramaweges in den schönen Gredinger Ortsteil Heimbach. Dort wird im Rahmen einer Führung der idyllische Heimbacher Bildstockweg erkundet. Alte Marterl, ehrwürdige Feldkreuze und malerische Kapellen sind hier die besonderen Höhepunkte, die zum Naturgenuss und zum stillen Verweilen einladen. Im Anschluss wird gemeinsam im Gasthaus Gmelch eingekehrt und sich für den Rückweg gestärkt.

Uhrzeit: 9.00 Uhr

Treffpunkt: Greding, Altstadtparkplatz am Hallenbad

Streckenlänge: ca. 13 km

NOVEMBERWANDERUNG

Sonntag, 04.11.2018, 09.30 Uhr

WANDERUNG AUF DEM KULTURWANDERWEG INS ANLAUTERTAL



Foto: Hans-Martin Kast / pixelio.de

Der Kulturwanderweg Rothsee – Naturpark Altmühltal verläuft im Bereich der Gemeinden Allersberg und Hilpoltstein im Fränkischen Seenland sowie im Bereich Thalmässing und Greding im Naturpark Altmühltal.

Die heutige Herbstwanderung erstreckt sich über eine Teiletappe des Kulturwanderweges und führt ausgehend vom Gredinger Ortsteil Linden durchs Kerntal in den Ortsteil Altdorf der Nachbargemeinde Titting. Dort wird sich die Wandergruppe im Gasthaus Schneider bei einer ordentlichen Brotzeit stärken und anschließend durch herbstlich gefärbte Wälder und Wiesen den Rückweg nach Greding antreten.

Uhrzeit: 9.30 Uhr

Treffpunkt: Greding, OT Linden, an der Kirche

Streckenlänge: ca. 13 km

DEZEMBERWANDERUNG

Freitag, 07.12.2018, 13.00 Uhr

ADVENTSWANDERUNG RUND UM DEN KALVARIENBERG



Wir wandern entlang der Gredinger Stadtmauer über den neuzertifizierten Rundwanderweg Nr. 1 „Um den Kalvarienberg“ auf den Kalvarienberg und können von dort einen herrlichen Blick über das weihnachtlich beleuchtete Greiding genießen. Und dazu darf eine Portion Adventszauber an diesem Tag nicht fehlen: Daher kehren wir im Anschluss der Wanderung im Gredinger Gasthof Stern zu einer kleinen Weihnachtsfeier ein, um gemeinsam die Adventsstimmung bei Musik, Gebäck und heißen Getränken zu genießen.

Uhrzeit:	13.00 Uhr
Treffpunkt:	Greiding, Altstadtparkplatz am Hallenbad
Kostenbeitrag:	ca. 2,00 - 3,00 € für die musikalische Umrahmung. Getränke und Speisen extra.
Streckenlänge:	ca. 9 km











ALLGEMEINE INFORMATIONEN ZUM WANDERPROGRAMM

Die Wanderungen werden vom Kultur- und Heimatverein Greding e.V. in Zusammenarbeit mit der Stadt Greding, Tourist-Information, durchgeführt. Die Teilnahme an den Wanderungen ist kostenlos. Eine Anmeldung ist nicht erforderlich.



Gredinger Wander(s)pass:

Den Wander(s)pass erhalten Sie bei der Stadt Greding (Tourist-Information, Marktplatz 8). Bei den geführten Wanderungen erhalten Sie vom Wanderführer einen Stempel in Ihren Wanderpass. Jeder Teilnehmer, der den Wanderpass mit 15 eingetragenen Wanderungen (mit Stempel) vorlegen kann, erhält ein Überraschungsgeschenk von der Stadt Greding.

Ausgeschilderte Wanderwege:

-  Wanderwege 1 - 9
-  Naturlehrpfad im Kaisinger Tal (3 km)
-  Bildstockweg in Heimbach (2 km)
-  Burgwanderweg Hofberg (3,5 km)
-  Quellenwanderweg (18 km)
-  Schutzendorfer Flurdenkmälerweg
-  Adolf-Hackner-Weg (12 km)
-  Schwarzachtal-Panoramaweg (23 km)
-  Wallfahrerweg (130 km)
-  Kulturwanderweg (125 km)

Spazierwege/Wege der Einkehr


-  Gredinger Stadtrundgang
-  Gredinger Kreuzweg

Broschüren und weitere Informationen erhalten Sie hier:

Stadt Greding · Tourist-Information

Marktplatz 8 · 91171 Greding · Telefon 0 84 63/904-20 · Fax 904-65

www.greding.de · tourist-info@greding.de



GREDINGER RUND- UND THEMENWANDERWEGE



Rundwanderwege

- 1 Greding – Herrnsberg – Greding
- 2 Heimbach – Euerwanger Bühl – Heimbach
- 3 Greding – Heimbach – Greding
- 4 Greding – Attenhofen – Greding
- 5 Rundweg über das Dorf Kaising
- 6 Obermässing – Hofberg
- 7 Obermässing – Kleinottersdorf
- 8 Untermässing – Richtung Obermässing
- 9 Rundwanderweg um Mettendorf Richtung Haunstetten
- 10 Adolf-Hackner-Weg




Themenwanderwege

- 1 Burgwanderweg Hofberg
- 2 Heimbacher Bildstockweg
- 3 Naturerlebnispfad Kaisinger Tal
- 4 Quellen-Wanderweg
- 5 Schwarzachtal-Panoramaweg
- 6 Schützendorfer Flurdenkmälerweg
- 7 Kreuzweg am Kalvarienberg




Radwanderwege rund um Greding

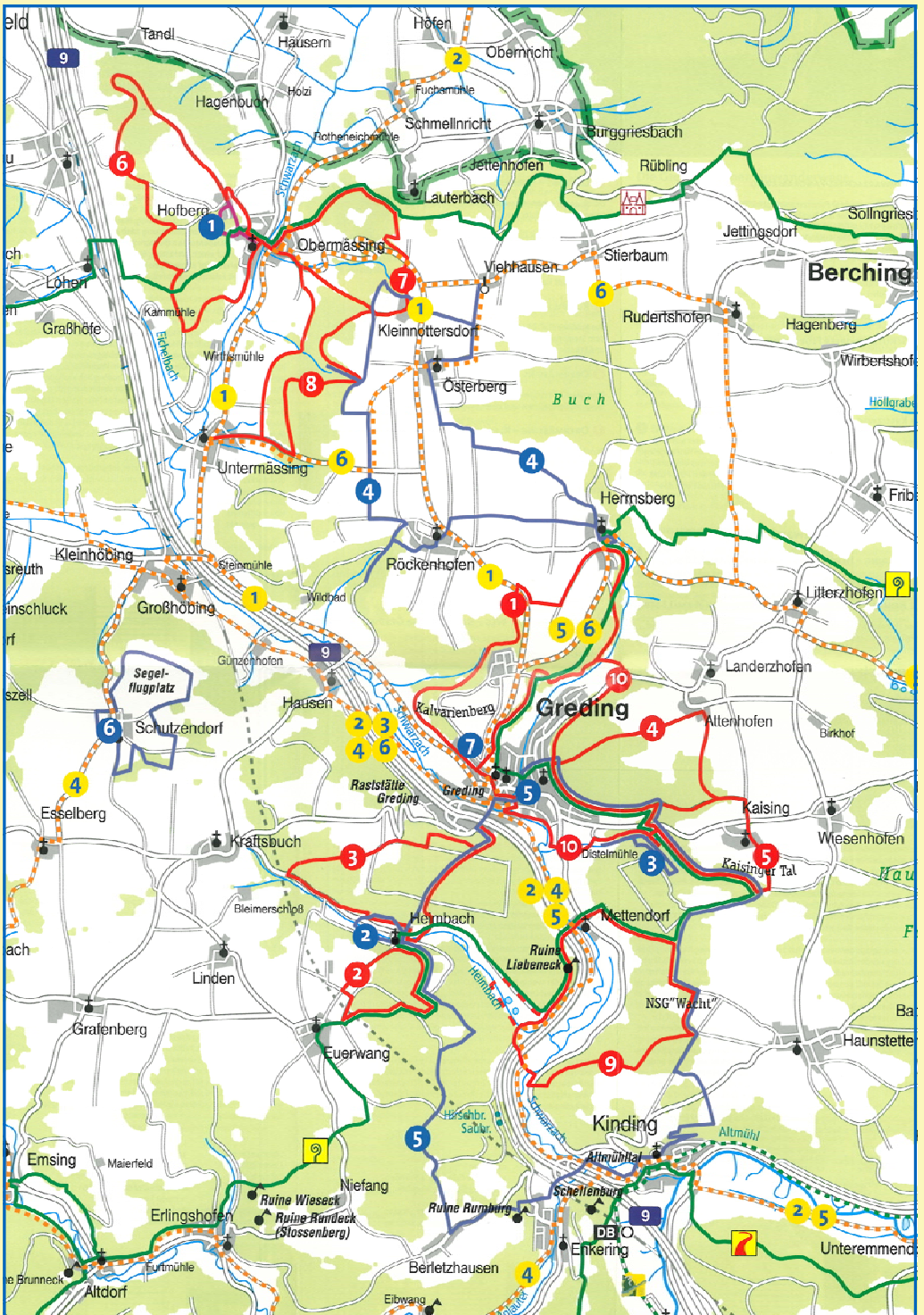
- 1 Jura-Challenge-Tour
- 2 Drei-Bezirke-Radtour
- 3 Gredl-Radweg
- 4 Drei-Flüsse-Tour
- 5 Drei-Täler-Jurahöhenweg
- 6 Schwarzach-Jura-Radweg

Überregionale Wanderwege

-  Frankenweg
-  Wallfahrerweg
-  Altmühltal-Panoramaweg

Überregionale Radwanderwege

-  Altmühltal-Radweg
-  Limes-Radweg
-  Fünf-Flüsse-Radweg





**Ausfahrt Greding an der A9 Nürnberg-München;
nächster Bahnhof in Kinding (9 km), weitere Bahnhöfe
in Allersberg (30 km) und Hilpoltstein (25 km)
Busverbindungen: VGN Nürnberg, OVF Franken**



Stadt Greding - Tourist-Information

Marktplatz 8 · 91171 Greding

Telefon 0 84 63 / 904-20 · Fax 0 84 63 / 904-65

E-Mail tourist-info@greding.de

www.greding.de